

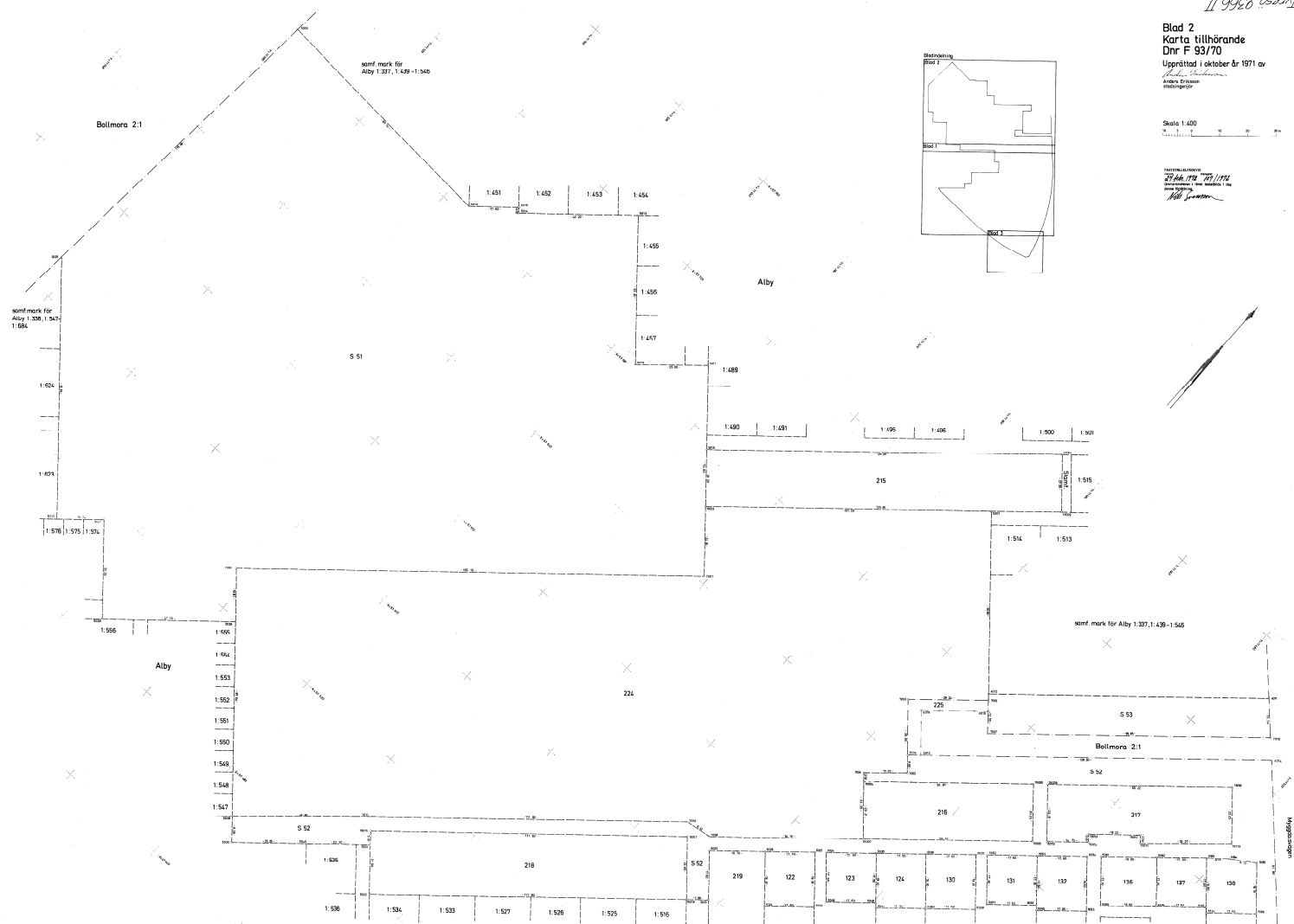


II 9968 052/61

Blad 2  
Karta tillhörande  
Dnr F 93/70  
Upprättad i oktober år 1971 av  
*Anders Eriksson*  
Mätare

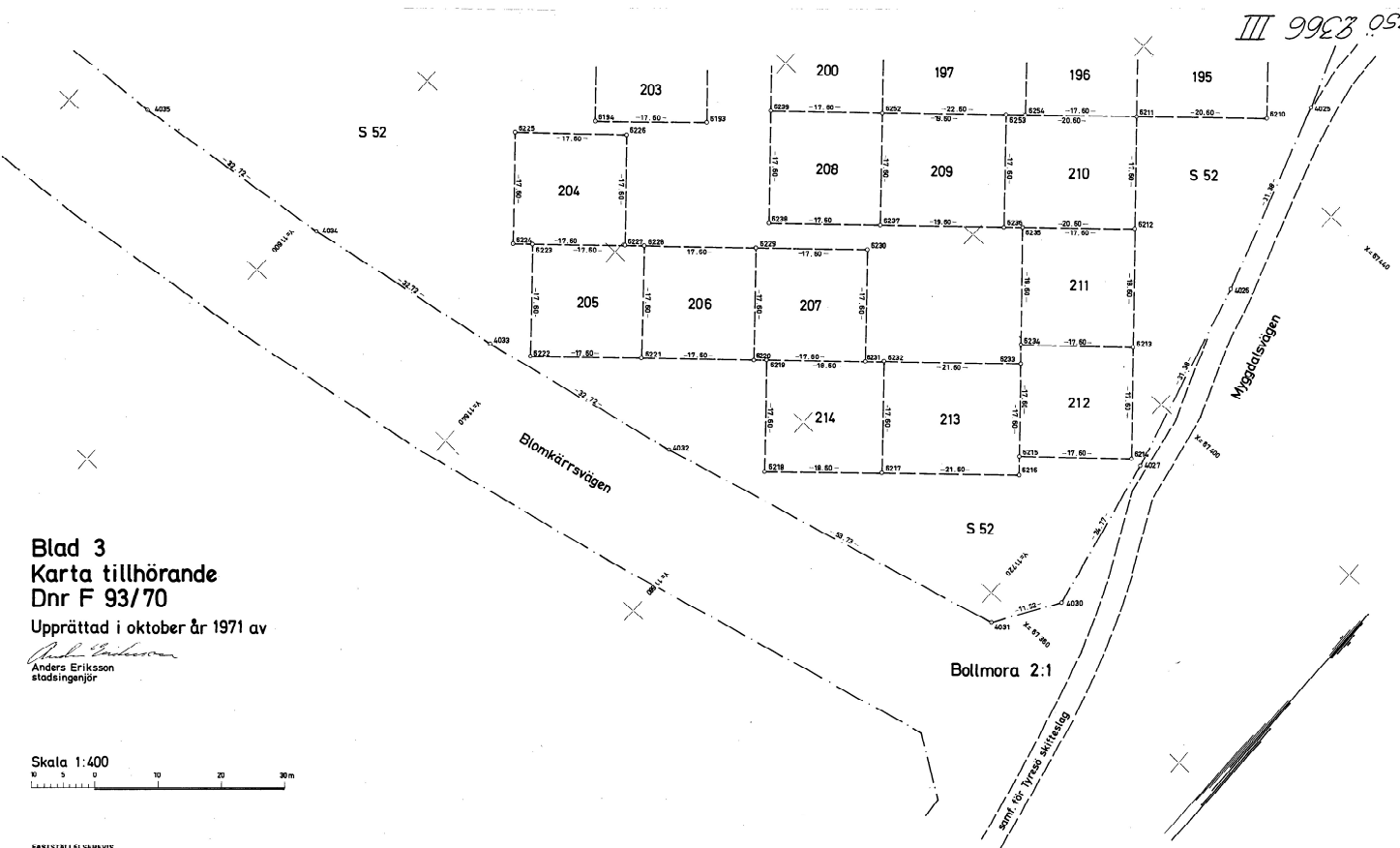
Skala 1:420

PROJEKTERAD AV  
*Anders Eriksson*  
Mätare

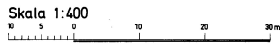


Tyresö 2366 II

Tyresö 2366 III




Blad 3  
 Karta tillhörande  
 Dnr F 93/70  
 Upprättad i oktober år 1971 av  
*Anders Eriksson*  
 stadsingenjör



FASTSTÄLLESRÖRVIS  
 27 feb 1972 103/1972  
 Överensstämmande i länet respektive i dag  
 denna förättning  
*Nils Grenson*

Tyresö 2366 III



**Akt nr:**  
**01-TYE-2366**

\*AU\$01-TYE-2366\*

Avstyckning och ägoutbyte  
berörande Alby 1:1 och Boll-  
mora 2:1

i Tyresö socken och kommun  
av Stockholms län.

1 §. Tyresö den 1.10.1971

Ansökan, bilaga A

Sakägare: närvarande

Tore Karlsson, ombud för Byggnads AB Konstruktör, som ämnade förvärva de avstyckade ägolotterna nr 110-214. Fullmakt se ver. 1. Reg. bevis se ver. 2. Tore Karlsson är även styrelseledamot och i förening med O. Handmark firmatecknare i anläggningssamfälligheten Krusboda. Kopia av styrelseprotokoll se ver. 3.

Olle Handmark, ombud för Tyresö kommun, ägare av Alby 1:1 enl. lagfart den 14.10.1964, 3053. Behörighetshandling se ver. 4. Olle Handmark är även styrelseledamot och i förening med T. Karlsson firmatecknare i anläggningssamfälligheten Krusboda. Kopia av styrelseprotokoll se ver. 3. Anläggningssamfälligheten Krusboda har ianspråktagit de områden av styckningsfastigheten som avses utläggas såsom samfälld mark för de avstyckade ägolotterna.

John Forsberg, ombud för stiftelsen Tyresö bostäder, ägare av nio områden av fastigheten Alby 1:1 enl. köpehandling den 15.9.1971. se bilaga C. Fullmakt se ver. 6. Reg. bevis se ver. 7.

Byggnadsnämnden hade underrättats om förrättningen. Protokollsutdrag se ver. 5.

Avstyckningens ändamål och omfattning.

114 ägolotter för bostadsändamål och 1 ägolott för centrumändamål vilka på förrättningskartan betecknats litt 110-224. De enskilda tomtplatsernas arealer som sammanlagt uppgår till 73 089 kvm framgår av bilagda avstyckningsbeskrivning.

Såsom samfälld mark för de avstyckade ägolotterna litt 110-224 avsättes ägolotten litt S 51 + S 52 + S 53 om 58.080 kvm. Varje ägolotts andel i samfällda ägolotten litt S 51 + S 52 + S 53 skall vara följande:

litt 110-214 får vardera 1/236 andel av litt S 51 + S 52 + S 53.

litt 215	får	18/236	"	"
litt 216	"	9/236	"	"
litt 217	"	8/236	"	"
litt 218	"	8/236	"	"
litt 219	"	4/236	"	"
litt 220	"	5/472	"	"
litt 221	"	9/236	"	"
litt 222	"	12/236	"	"
litt 223	"	8/236	"	"
litt 224	"	105/472	"	"

Med de avstyckade ägolotterna 110-224 skulle följa all styckningsfastigheten tillkommande rätt enligt förrättning fastställd den 10.9.1970,

§ 994/70, att intill dess frågan reglerats genom lagakraftvunnen gemensamhetsförrättning inom de områden av samfälld mark till Alby 1:338 och 1:547-1:684 respektive 1:337 och 1:439-1:546 som på denna förrättningskarta betecknats med litt c, d och f anordna 114 st, 16 st respektive 5 st biluppställningsplatser.

Med avstyckade ägolotter litt 110-223 skulle vidare följa rätt att för avsett ändamål använda de gångvägar som enligt situationsplan till projekteringshandlingar anvisas inom avstyckad ägolott litt 224.

Med stamfastigheten skulle följa rätt att inom samfälld ägolott litt S 51 + S 52 + S 53, avstyckad ägolott litt 213 och avstyckad ägolott litt 224, i enlighet med upprättade projekteringshandlingar nedlägga, bibehålla och underhålla allmänna vatten- och avloppsledningar.

Härutöver skulle med avstyckat område icke följa rätt till eller delaktighet i styckningsfastighetens ägor, tillydenheter, rättigheter eller förmåner.

#### Planförhållanden.

För området gäller stadsplan fastställd den 27.3.1969. Revidering av stadsplaneförslaget redovisande smärre jämkningar som framkommit vid detaljprojekteringen av Krusbodaområdet har utförts. Byggnadsnämnden beslöt vid sammanträde den 23.9.1971 § 618 utställa ett i augusti 1971 upprättat förslag till ändring av stadsplan för del av Krusboda.

#### Ägoutbytet.

För att anpassa styckningsfastigheten till de i stadsplaneförslaget redovisade ändringarna av utformningen av gatan Krusbodatorg erfordras ett ägoutbyte mellan kommunens exploateringsfastigheter Alby 1:1 och Bollmora 2:1. Det till ägoutbyte ifrågasatta områdena som utstakats på marken i samband med förundersökning har på förrättningskartan betecknats fig. 225 och S.53.

Genom ägoutbytet ökar fastigheten Alby 1:1 med 1217 kvm medan fastigheten Bollmora 2:1 minskar med samma areal.

På grund av de ringa arealer som ingår i ägoutbytet är det uppenbart att detta icke strider mot bestämmelserna i 8 kap. 4 § 4 pkt. jorddelningslagen angående största tillåtna skillnad i uppskattningssinnehall. Det är vidare uppenbart att bytet icke kan leda till skada för innehavare av sådan fordran eller rättighet för vilken någon av de berörda fastigheterna svarar på grund av inteckning eller eljest.

#### Omständigheter av betydelse för tillståndsfrågan.

Avstyckningen och ägoutbytet sker i huvudsaklig överensstämmelse med den för området gällande stadsplanen dock att de jämkats till full överensstämmelse med det i augusti 1971 daterade förslaget till ändring av del av stadsplanen.

Byggnadsnämnden har vid sammanträde den 23.9.1971 § 634 tillstyrkt avstyckningen och ägoutbytet.

Den samfällda ägolotten litt S 51 + S 52 + S 53 skall bl.a. ut-

nyttjas till gång- och körvägar, lekplatser och garageområden. Inom området litt S 51 avses dessutom gemensam kvarterslekplats, tempererad simbassäng, omklädningsbyggnader, uppvärmningsanordningar för bad, bollplaner m.m. bli utförda i enlighet med laga-kraftvunnet anläggningsbeslut enligt lagen om vissa gemensamhetsanläggningar.

Utlåtande: Enär hinder enligt 8, 19 eller 20 kap. jorddelningslagen ej föreligger mot den begärda avstyckningen eller ägoutbytet beslutar förrättningsmannen meddela tillstånd till desamma.

Då de av ägoutbytet berörda fastigheterna är i samme ägares hand beslutar förrättningsmannen vidare att ägoutbytet skall verkställas i enlighet med den gjorda utstakningen d.v.s. såsom detsamma redovisas på förrättningskartan och i ägoutbytesbeskrivningen.

Förrättningskostnaderna skulle fördelas enligt följande: Tyresö kommun betalar tilläggskostnaderna för avstyckning av centrum-tomt och en ytterligare tomtplats samt tilläggskostnader för ägoutbytet. Stiftelsen betalar kostnader för avstyckning av litt 215-223 medan Konstruktör betalar resterande kostnader. Avskrift av förrättningshandlingarna och kopia av kartan

skulle tillställas Byggnads AB Konstruktör. Extra avskrift och kartkopia till Stiftelsen Tyresö bostäder och Tyresö kommun.

Besvärshänvisning. Sedan förrättningen förklarats avslutad meddelades att den som vore missnöjd ägde anföra besvär över förrättningen hos Ägodelningsrätten i Södertörns domsaga. Besvären skulle vara ägodelningsdomaren tillhanda inom trettio dagar från dagens ovan angivna datum.

På ämbetets vägnar

*Anders Eriksson*  
Anders Eriksson  
stadsingenjör

Förrättningen godkännes:

*[Signature]* ..... *[Signature]* .....  
*[Signature]* .....  
.....

**FASTSTÄLLESEBEVIS**

Datum *24 febr. 1972* Peragrät *107/1971*  
Överlantmätaren i länet fastställde i dag  
*ägoutbytet.*  
*Nils Swenson*

TYRESÖ STADSING.KONTOR  
Ink. 30/12-70  
Dnr. F 93/70

Till Stadsingenjören i Tyresö kommun  
Box 16  
135 01 Tyresö

Undertecknad anhåller härmed om avstyckning från fastigheten  
Alby.1:1.....  
i Tyresö kommun.

Tyresö.....den.29.12.1970.....  
För Tyresö kommun

*Carl-Åke Petersen*  
.....  
underskrift

Fastighetens adress:.....

Beställarens namn:.....

Adress:.....

Tel. nr:.....

Här nedan antecknas:

Ungefärlig areal:.....

Säljare:.....

Köpare:.....

Övriga sakägare:.....  
.....

(v.g. texta samtliga namnuppgifter)

## SÖDERTÖRNS DOMSAGA

22 OKT 1971

Bilaga B

5.

## INSKRIVNINGSUPPGIFTER

Datum

Dnr

21.10.1971

I samband med fastighetsbildning önskas inskrivningsavdelningens medverkan med uppgifter om gällande nyttjanderätts- och servitutsinteckningar m m. Uppgifterna skall bli ligga till grund för intyg om belastning av sådana rättigheter, se prop 1968:89 s 62-63.

Organisationsenhet

Stadsingenjörskont.  
Box 16  
135 01 Tyresö 1

Fastighet

Alby 1:1

Registerområde

Tyresö

## INSKRIVNINGSAVDELNINGENS UPPGIFTER

Ägare		Lagfart (datum, nr/§)
Tyresö kommun		14.10.1964, 3053
Rum nr	Servituts eller nyttjanderätts beskaffenhet och lokalisering (enligt inskrivningsakt o d)	Inteckning (datum, nr/§)
1.	Anteckning angående gemensamhetsanläggning	
2.	Kraftledningsservitut (rätt att för all framtid framföra och bibehålla kraftledning från Bollmora till Handen och Dalarö), Beviljad i Bollmora 2:1, Alby 1:1 och Uddbys 3:1).	21.10.1970, 11641
<input type="checkbox"/> Nyttjanderätts- eller servitutsinteckningar finns ej		<input type="checkbox"/> Uppgifterna fortsätter på nästa sida
Intygas i tjänsten		Anteckning enl 70 el 113 § 8L <input checked="" type="checkbox"/> finns ej <input type="checkbox"/> finns
		Uppgiftsdatum
<i>E. Svensson</i>		

## INTYG VID AVSTYCKNING ELLER ANNAN DELNING AV FASTIGHET

Delningslott	Berörs uppenbarligen ej av rättighet i följande rum enligt ovanstående beskrivning	Berörs av förordnande enl 70 el 113 § 8L	Avsedd för jord- eller skogsbruk	Registerbeteckning (ifylls av registerföraren)
110 - 224	2			1:685 - 1:799
551 - 553	2			S:1
Intygas i tjänsten				Intygsdatum
<i>B. Åkerman</i>				22.10.1971



Mellan Tyresö kommun, nedan kallad kommunen, å ena  
 samt Stiftelsen Tyresö Bostäder, nedan kallat stiftelsen  
 å andra sidan, har träffats följande

## AVTAL

## § 1

Till grund för detta avtal ligger den av länsstyrelsen  
 den 27.3 1969 fastställda stadsplanen för krusbodaom-  
 rådet (bilaga A). Vidare har Tyresö kommunfullmäktige  
 i beslut den 18.6 1969, § 128, uppdragit åt stiftelsen  
 bl a att projektera och genomföra byggnation av planerade  
 smålägenheter i krusbodaområdet.

## § 2

Kommunen överlåter till stiftelsen med full äganderätt  
 och fria från penninginteckningar och mot en ersättning  
 av trehundrausen (300.000:-) kronor de nio områden från  
 fastigheten Alby 1:1 (13.929 kvm och å bilagorna B  
 markerade med röd kantfärg och betecknade A, Ba, Bb, C,  
 D, E, F, G och H) i Tyresö kommun, Stockholms län, som är av-  
 sedda för bebyggelse av 93 st 1- och 2-våningshus, in-  
 rymmande tillsammans 157 st lägenheter för uthyrning.  
 I överlåtelsen ingår även 157/472-delar i det område av  
 Alby 1:1 som på bilaga C betecknats med grön täckfärg och  
 som avses utgöra samfällad mark för bl a ovannämnda försäl-  
 da markområden.

## § 3

Enligt avtal mellan Tyresö kommun och AB Konstruktör  
 skall genom Konstruktörs försorg anordnas för samtliga  
 fastigheter inom krusbodaområdet följande gemensamma an-  
 läggningar:

- a/ Gemensamma ledningar för vatten, avlopp, elström och dagvattenavrinning.
- b/ Gemensamma hobby-, rekreations- och expeditiionslokaler med förråd och uppehållsrum om sammanlagt ca 300 kvm:s lokalyta.
- c/ Gemensamma ledningar och förstärkningsanordningar samt centralantennor för radio- och televisionsmottagning.
- d/ Gemensamma vägar, förbindelseleder, planteringar, lekplatser och bollplaner med tillbehör samt övrig gemensam kvartersmark.
- e/ Gemensam områdeslekplats med tillbehör. Gemensamt fri-luftsbad och uppvärmningsanordning för vattnet samt stängsel.
- f/ Gemensamma anordningar för elförsörjning.

Anläggningarna kommer att färdigställas successivt under utbyggnaden av krusbodaområdet.

För skötsel av nyssnämnda gemensamma anläggningar har bildats Krusboda anläggningssamfällighet enligt lagen

Stadsplan m m

Marköverlåtelse

Gemensamma anläggningar

den 16.12 1966 om vissa gemensamhetsanläggningar. Stiftelsen övertager genom fastighetsförvärvet kommunens rättigheter och skyldigheter i denna samfällighet med 78,5 andelar. Stiftelsen skall vidare medverka till och deltaga i kostnaderna för bildandet av de anläggningssamfälligheter som avses handha skötseln av lägenheternas biluppställningsplatser och garage.

Utöver köpeskillning enligt § 2 skall Stiftelsen vid samma tidpunkt erlägga 157.000 kronor i ersättning för Stiftelsens andel i de gemensamhetsanläggningar som angivits i anläggningsbeslut av den 3.7 1970 punkterna b/ och e/ samt bollplaner med tillbehör under d/. Ersättningen har beräknats efter 2.000 kronor per andel och har den nu ifrågavarande bebyggelsen i anläggningsbeslutet åsatts 0,5 andel per lägenhet. Dessa gemensamhetsanläggningar utföres genom AB Konstruktörs i Gävle försorg parallellt med husbyggandet i övrigt och beräknas i huvudsak bli färdigställda under 1972.

Intill den tidpunkt då slutredovisning kan ske deponeras medlen hos Tyresö kommun mot en ränta som motsvarar räntan på kapitalräkning med 12 månaders uppsägning. Räntan skall tillföras Stiftelsen.

Stiftelsen bemyndigar kommunen att så snart ifrågavarande gemensamhetsanläggningar färdigställts och godkända av kommunen lyfta de deponerade medlen för redovisning av kapitalbelopp till Konstruktör AB och av upplupen ränta till Stiftelsen.

§ 4

Fastighetsbildning

Fastighetsbildningen för av denna överlåtelse berörda markområden ombesörjas och bekostas av Stiftelsen.

§ 5

Tillträde

De till stiftelsen överlåtna markområdena tillträdes den 1.9 1971 eller den senare dag då kommunfullmäktiges godkännande av detta avtal vunnit laga kraft och bevis därom erhållits från länsstyrelsen. På tillträdesdagen överlämnar kommunen köpebrev och Stiftelsen erlägger kontant köpeskillingen. Lagfarts- och inteckningskostnaderna erlägges av Stiftelsen. För tiden intill tillträdesdagen skall Stiftelsen ha rätt att på de överlåtna områdena påbörja exploateringsarbetena.

§ 6

Servitut

Med kommunens fastighet Alby 1:1 skall följa rätt att å de försälda områdena anlägga, bibehålla och underhålla elektriska ledningar.

Anläggningsar-  
beten och deras  
finansiering

§ 7

För hela exploateringsområdet har kommunen åtagit sig att bygga ut gator, ledningar och gångvägar till området och va-anläggningar i Myggdalsvägen - Farmarstigen (numera Krusbodavägen) - Krusbodadalen samt gatubyggnad av den s k Albygatan (numera Blomkärsvägen) (bilaga D). För dessa arbeten skall Stiftelsen till kommunen erlägga ersättning med k r o n o r 609.000:-. Beloppet 609.000:- erlägges å tillträdesdagen enligt § 5.

Stiftelsen åtager sig att på de överlättna områdena utföra och iordningställa erforderliga exploateringsarbeten ävensom gatubelysning enligt stadsplanen till den standard som kan godkännas av kommunen. De arbeten som det åligger Stiftelsen att ombesörja skall bekostas av denna och utföras genom entreprenör enligt entreprenadkontrakt. Anbudshandlingar, entreprenadkontrakt och entreprenör skall godkännas av kommunen. Rebyggelsen inom områdena skall genomföras så att statlig bostadsbelåning erhålles.

§ 8

Rebyggelsen avses påbörjas under andra halvåret 1971.

§ 9

Kommunen äger rätt att över anläggningsarbetena utöva den kontroll kommunen finner lämplig. Sedan anläggning av sådan omfattning att den av kommunen kan godkännas som besiktningsobjekt färdigställt skall den av Stiftelsen anmälas för slutbesiktning, varom kommunen har att föranställa.

Intill den tidpunkt då gata godkänts vid slutbesiktning eller efterbesiktning svarar Stiftelsen för snöröjning och renhållning av gata. Kommunen åtar sig dock att ombesörja och bekosta gaturenhålningen på inom områdena befintliga huvudgångvägssystem ävensom underhåll och drift av gatubelysning och huvudledningar för vatten och avlopp allt enligt kommunens standard.

Stiftelsen ikläder sig garanti för de avtalade arbetenas kontraktsenliga beskaffenhet under en tid av två år, räknat från den dag, som angives i utlåtande vid slutbesiktningen. Under garantitiden framträdande fel och brister skall av Stiftelsen utan dröjsmål avhjälpas, Åsidosätter Stiftelsen vad sålunda denna åligger äger kommunen utföra arbetet på dess bekostnad. Omedelbart före garantitidens utgång skall om kommunen så påfordrar hållas garantibesiktning. Betr kontroll, besiktning och garantiansvar gäller i tillämpliga delar vad som föreskrives härom i Svenska Teknologföreningens formulär nr 20: Allmänna bestämmelser för byggnads-, anläggnings- och installationsentreprenader.

Tidplan

Kontroll, garanti,  
ansvar m m

Upplagsplats

Stiftelsen garanterar att mark, avsedd för väg- eller annan allmän plats, icke utan kommunens medgivande nyttjas till upplag eller annat ändamål, som står i samband med områdets bebyggande. Lämnas sådant medgivande skall Stiftelsen icke vara skyldig att till kommunen utgiva vederlag för markens nyttjande. Stiftelsen förbinder sig vidare att vid bebyggande av tomtmark inom exploateringsområdet genom betryggande åtgärder förhindra åverkan, som kan fördyra iordningställande av park eller gatuplanering.

§ 10

Påföljd vid bristande utförande

Därest Stiftelsen icke rätteligen fullgör de arbeten, som det åligger denna att ombesörja enligt 7 §, åger kommunen utföra vad som brister, varvid Stiftelsen skall vara skyldig bestrida kostnaderna härför.

§ 11

Gatukostnad m m

Har Stiftelsen till alla delar fullgjort sina förpliktelser enligt detta avtal skall nuvarande och blivande ägare till de överlätna markområdena anses ha dels erlagt på fastigheten belöpande gatumarkersättning och bidrag till gatubyggnadskostnad för gata, park eller annan allmän plats enligt stadsplanen, dels skall anslutningsavgift för vatten och avlopp anses ha blivit erlagt för fastighet inom exploateringsområdet.

Detta avtal skall för att bli gällande godkännas av dels Stiftelsen Tyresö Bostäder, dels av Tyresö kommunfullmäktige.

Tyresö den 15.9 1971

För Tyresö kommun:

För Stiftelsen Tyresö Bostäder:

*[Handwritten signature]*

*[Handwritten signature]*

Bevittnas:

*[Handwritten signature]*

*[Handwritten signature]*

*[Handwritten signature]*

*[Handwritten signature]*

Stadsingenjören

Kallelse till sammanträde.

Dnr.

ANKOM  
29 SEP. 1971  
KONSTRUKTOR

Byggnads AB Konstruktör  
Box 1  
801 02 Gävle

Sammanträde för avstyckning från Alby 1:1 av 105 tomtplatser för atriumhus, 9 tomtplatser för smålägenheter och 1 tomtplats för centrumändamål samt ägoutbyte berörande Alby 1:1 och Bollmora 2:1

har blivit utsatt att hållas fredagen den 1.10.1971 kl. 9.00 hos stadsingenjören i Tyresö kommun, Bollmora-vägen 22, 5 tr. Tyresö. Härvid förekommer till behandling bland annat:

Såsom uppgiven sakägare kallas Ni till sammanträdet och anmanas att därvid förete tillgängliga åtkomsthändingar rörande servitut samt kartor och landmåterihandlingar angående område, som beröres av förrättningen. Därest inställelse sker genom ombud, skall fullmakt i huvudskrift företes. Om så anses lämpligt kan fullmaktsformuläret nedan ifyllas och användas. Härvid bör särskilt observeras att fullmakten icke får avskiljas från kallelsen.

På tjänstens vägnar:

Anders Eriksson *Anders Eriksson*  
stadsingenjör

F u l l m a k t  
(Får ej avskiljas från kallelsen)

för.....Civilingenjör Tore Karlsson.....

att vid ovannämnda ~~förrättning-min~~ talan föra och rätt bevaka, ävensom att å ~~mina~~ <sup>sammanträde vår</sup> våra vägnar ingå förening i frågor, som vid förrättningen förekomma. - Ombudets laga åtgärder godkännas.

.....Gävle.....den..29.sept.....1971.....

Byggnads A.-B. Konstruktör  
*Janne Pettersson*

Bevittnas:

*Gustaf Björklund*

*Nils Gustafsson*

# Registreringsbevis för aktiebolag

Bolagets registreringsnummer

12.357

Bolagets firma:

Dyrmedelsaktiebolaget Konstruktör

Bolaget registrerat:

Den 27 november 1914.

Styrelsens säte:

Gävle

Styrelsens sammansättning m. m. enligt i aktiebolagsregistret senast intagen uppgift:

Den 5 december 1962:

Civilingenjörerna Gustaf Lennart Harrbäck och Erik Bertil Österlund samt kamreraren Bengt Hugo Wilhelm Rahm, med ingenjören Lars Erik Andersson, bygghjälparen Bengt Rune Ivar Bergström och civilingenjören Lars Harald Lundström såsom suppleanter, alla i Gävle.

Verkställande direktör är Österlund.

Firman tecknas, förutom av styrelsen, av Harrbäck, Österlund och Rahm var för sig.

Stockholm den

I tjänsten

### Registreringsbevis

Att denna kopia innehåller de senaste i aktiebolagsregistret för ifrågavarande aktiebolag beträffande styrelse, verkställande direktör och firasteckning intagna uppgifter, botygar

Stockholm den 29. 4 19 70

I tjänsten

*L. Nordström*



*All denna kopia överensstämmer med originalet inrymt*  
*Andersson*

KUNGL. PATENT- OCH REGISTRERINGSVERKET  
EXPEDITIONSavgift KRONOR  
APR 30 1970  
15.00

15380

PB LIC NR 001

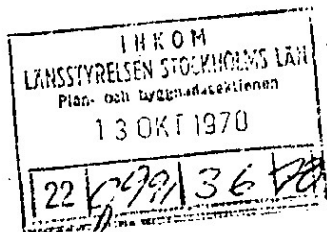
Expeditionsavgift  
Kronor 15:--

13. 10.  
FF 6:8/70

Protokoll fört vid sammanträde med styrelsen för Anläggningssamfälligheten Krusboda den 30.9 1970 kl. 13.00 å kommunalkontoret, Bollmoravägen 22, Tyresö.

Närvarande: Carl-Ewert Österberg, Erik Andersson, Tore Karlsson, Olle Handmark, Gunnar Gyllnert.

Desutom närvar stadsingenjören Anders Eriksson och fastighetsintendenten Uno Hansson.



## § 1

Val av ordförande och vice ordförande.

Till styrelsens ordförande väljes kommunalrådet Carl-Ewert Österberg, och till vice ordförande civilingenjören Tore Karlsson.

## § 2

Till sekreterare för detta sammanträde utses kanslichefen Olle Handmark.

## § 3

Att jämte ordföranden justera dagens protokoll väljes Gunnar Gyllnert.

## § 4

Firmatecknare.

Till att teckna samfällighetens firma utses kommunalrådet Carl-Ewert Österberg, Fågelvägen 11 B, 135 00 Tyresö, civilingenjören Tore Karlsson, Nybohovsbacken 65, 117 44 Stockholm, och kanslichefen Olle Handmark, Tulpanvägen 12, 135 00 Tyresö; två i förening.

## § 5

Styrelsen beslutar att i enlighet med besl. i 22 och 23 §§ i lag om gemensamhetsanläggningar m m till länsstyrelsen dels anmäla vid dagens stämma med Anläggningssamfälligheten Krusboda beslutade åtgärder med begäran att samfälligheten registreras såsom juridisk person, dels genom utdrag av detta protokoll anmäla styrelsens beslut att utse särskilda firma-tecknare.

## § 6

Viss ändring av anläggningsbeslut enligt förrättning av den 3.7 1970 för Anläggningssamfälligheten Krusboda.

Styrelsen beslutar ansöka om sådan förrättning enligt lagen om gemensamhetsanläggningar avseende ändring av förrättningen av den 3.7 1970 avseende dels fördelning av andelstolen p g o tillkomsten av nya fastigheter och dels fastställande av förmånsrätt till säkerhet för samfällighetens driftskostnader i anslutna fastigheter.

## § 6 forts.

I fråga om förmånsrättsbeloppet beslutar styrelsen förordna ett belopp av 1.000 kronor per fastighet.

Tyresö den 30.9.1970  
Vid protokollet

Olle Handmark  
(Olle Handmark)

Carl-Ewert Österberg  
(Carl-Ewert Österberg)  
Ordförande

Gunnar Gyllnert  
(Gunnar Gyllnert)  
Justeringsman

FN B Inpörad kopier  
*B. Lindmark*

TYRESÖ KOMMUN

## SAMMANTRÄDESPROTOKOLL

Sammanträdesdatum

Kommunstyrelsen

710112

Blad 1 - 24

Plats och tid Sammanträdesrummet, vån 3, Bollmoravägen 22, Tyresö  
tisdagen 12 januari 1971; kl 19.00 - 22.15

Beslutande  
G Jansson, ordf  
W Slunge (§§ 1-6, 14; kl 19.00-20.00)  
C Tallberg-Bohnenkamp (§§ 7-13, 15-21; kl 20.00-22.15)  
U Lönnqvist  
J Forsberg  
S Wenander-Sandin  
C-E Österberg  
G Berndtson  
E Magnusson  
H Falk

Ovriga deltagande  
Suppl S Lionell  
" L Lindqvist  
" G Calson  
" S Algothson  
" H Säfström  
Kanslichef Olle Handmark  
Byggnadschef Törje Magnusson (kl 19.00-20.00)  
Informationssekreterare Merit Emmer  
Soc stud Anita Jansson  
Kommunalsekreterare Sveneric Nilsson

Utes att justera John Forsberg och Carl-Ewert Österberg  
Justeringens plats och tid Tyresö kommunalkontor, Tyresö  
torsdag 14 januari 1971, kl 18.00

Underskrifter Sekreterare Sveneric Nilsson Paragrafer 1 - 21  
Sveneric Nilsson  
Ordförande Gunnar Jansson  
Gunnar Jansson  
Justerande John Forsberg Carl-Ewert Österberg  
John Forsberg Carl-Ewert Österberg

## BEVIS

Justeringen har tillkännagivits genom anslag

Organ Tyresö kommunstyrelse

Sammanträdesdatum 710112

Datum för anslags uppsättande 710115 Datum för anslags nedtagande 710205

Förvaringsplats för protokollet Tyresö kommunalkontor, Bollmoravägen 22, Tyresö

Underskrift Sveneric Nilsson  
Sveneric Nilsson

Utlagsstyreklonde

§ 5

Dnr 27/71-015.940

Lantmäteriförrättningar; kommunens ombud

Kommunstyrelsen beslutar

att - med ändring av kommunalnämndens beslut 1968 01 09, § 4 - utse kommunalrådet Gunnar Jansson, med kanslichefen Olle Handmark eller byggnadschefen Törje Magnusson som ersättare, att företräda kommunen vid lantmäteriförrättningar.

*A. Hovind*

Tyresö kommun

Utdrag

**SAMMANTRÄDESPROTOKOLL**

Sammanträdesdatum

Byggnadsnämnden

23.9 1971

Blad 48

Till

Stadsingenjören

§ 634

Alby 1:1 och Bollmora 2:1, Pärldröksgången och Krusboda torg,  
avstyckning och ägoutbyte.

För området gäller stadsplan fastställd den 27.3 1969.

Vidare föreligger förslag att byggnadsnämnden skulle besluta om utställning av ett i augusti 1971 daterat förslag till ändring av stadsplan för del av Krusboda.

De ändringar som föreslås av stadsplanen redovisar de förslag som framkommit vid detaljprojekteringen av området. Ändringarna innebär bl a dels att Blomkärsvägens vägområde anpassats till den utbyggda vägbanan, dels att utformningen av gatan Krusboda torg omformats, dels att tidigare föreslagna garageområden utvidgats, dels att ett område med byggnadsrätt för lek- och rekreation införts, dels nya områden utlagts för smålägenheter och pensionärlägenheter, dels att utformningen av området för centrumändamål omformats.

Avsikten med förrättningen, som utformats i överensstämmelse med den föreslagna ändringen av stadsplanen och upprättade projekteringshandlingar, är dels att avstycka en tomtplats för centrumändamål, dels att avstycka 9 tomtplatser för flerfamiljshus, dels att avstycka 105 tomtplatser för atriumhus, dels att utlagga övrig kvartersmark innehållande gångvägar, lekplatser, naturmark, bollplaner samt områden med byggnadsrätt för lek och rekreation, garageändamål och transformatorstation såsom samfällad mark till de 115 avstyckade fastigheterna, dels ägoutbyte mellan Alby 1:1 och Bollmora 2:1 för att reglera utformningen av gatan Krusboda torg.

Förrättningen strider mot gällande stadsplan till de delar den berör i stadsplaneändringen angivna revideringar av tidigare fastställt markutnyttjande.

Stadsingenjören föreslår att byggnadsnämnden med dispens från gällande planbestämmelser tillstyrker avstyckningen och ägoutbytet.

**BESLUT:**

Byggnadsnämnden beslutar i enlighet med stadsingenjörens förslag.

Sign

Inskickspolisering

Utdragsbestyrkande

Jule-bria Kinnedal

Stadsingenjören

Kallelse till sammanträde.

Dnr.

HSB I STOCKHOLM

Produktionsavd.  
30 SEP 1971

ANKOM

30 SEP 1971

HSB i Stockholm

Stiftelsen Tyresö bostäder  
HSB i Stockholm  
Fleminggatan 41  
112 32 Stockholm

Sammanträde för avstyckning från Alby 1:1 av 105 tomtplatser för atriumhus, 9 tomtplatser för smålägenheter och 1 tomtplats för centrumändamål samt ägoutbyte berörande Alby 1:1 och Bollmora 2:1

har blivit utsatt att hållas fredagen den 1.10.1971 kl. 9.00 hos stadsingenjören i Tyresö kommun, Bollmora-vägen 22, 5 tr. Tyresö. Härvid förekommer till behandling bland annat:

Såsom uppgiven sakägare kallas Ni till sammanträdet och anmanas att därvid förete tillgängliga åtkomsthandlingar rörande servitut samt kartor och landmåterihandlingar angående område, som beröres av förrättningen. Därest inställelse sker genom ombud, skall fullmakt i huvudskrift företes. Om så anses lämpligt kan fullmaktsformuläret nedan ifyllas och användas. Härvid bör särskilt observeras att fullmakten icke får avskiljas från kallelsen.

På tjänstens vägnar:

Anders Eriksson / *A. Eriksson*  
stadsingenjör

F u l l m a k t  
(Får ej avskiljas från kallelsen)

för..... John Forsberg .....

att vid ovannämnda förrättning min talan föra och rätt bevaka, ävensom att å mina sammanträde vår våra vägnar ingå förening i frågor, som vid förrättningen förekomma. - Ombudets laga åtgärder godkännas.

Stockholm den 30:9 1971

*Anders Eriksson*  
.....

*Sisse Anne Berger*  
.....

Bevittnas:

*Ernst Laurentz*  
.....

*Åke Carl Branten*  
.....

Utdrag ur

## PROTOKOLL NR 1/1971

fört vid sammanträde med styrelsen för  
Stiftelsen Tyresö Bostäder onsdagen den  
20 januari 1971.

Närvarande: Styrelseledamöterna hrr Janson, Slunge, Österberg och  
Andersson, suppleanterna Edmark, Jangefalk, Cahling  
och Ringberger samt tjänstemännen hrr Bergström och  
Forsberg.

## § 1.

Sammanträdet öppnades av hr Österberg som hälsade  
den nya styrelsen välkommen till ett nytt verksamhets-  
år.

Sammanträdet  
öppnande

## § 3.

Hr Ringberger meddelade sammansättningen av styrel-  
sen (bil. 1) av vilket framgick att kommunen beslutat  
utse följande representanter till Stiftelsens styrelse:

Styrelsens sam-  
mansättning

Ordinarie ledamöter

Gunnar Janson  
Walter Slunge  
Carl-Ewert Österberg

Suppleanter

Kurt Jangefalk  
Kerstin Edmark  
Ulf Cahling

Revisorer

Oscar Bökk  
Gunnar Fitger

Revisorssuppleanter

Bengt Löthén  
Kåge Löfqvist

För HSB i Stockholm kvarstår som ordinarie leda-  
möter hrr Nils Alm och Åke Andersson med hrr  
Sigge Ringberger och Rune Weldner som supplean-  
ter.

## § 4.

Styrelsen beslöt konstituera sig enl. följande:

Styrelsens konst-  
tuering

Ordförande

Gunnar Janson

Vice ordförande

Carl-Ewert Österberg

Sekreterare

Sigge Ringberger

§ 5.

Styrelsen beslöt att Stiftelsens firma tecknas, förutom av styrelsen i sin helhet, dels av styrelsens ledamöter två i förening och dels av hrr Sigge Ringberger och Lars Bergström i förening med en styrelseledamot.

Beslut om firma-tecknare

Paragrafen förklarades omedelbart justerad.



Vid protokollet:

Sigge Ringberger  
sekr.

Justeras:

Gunnar Janson  
ordf.

Carl-Ewert Österberg

Vidimeras:

*Carl-Ewert Österberg*

*Sigge Ringberger*

Koordinatförteckning.

Tomt 110 A av Alby 1:1

5039	67402,739	11397,336	
6001	67414,336	11410,574	
6002	67401,098	11422,172	17,599
6007	67389,500	11408,934	17,599
-6000 5039	67402,739	11397,336	17,599
			17,600
			309,759

Tomt 111 A av Alby 1:1

6007	67389,500	11408,934	
6002	67401,098	11422,172	
6003	67386,355	11435,087	17,599
6006	67374,758	11421,849	19,599
6007	67389,500	11408,934	17,599
			19,599
			344,942

Tomt 112 A av Alby 1:1

6006	67374,758	11421,849	
6003	67386,355	11435,087	
6004	67373,117	11446,685	17,599
6005	67361,519	11433,446	17,599
6006	67374,758	11421,849	17,600
			17,600
			309,759

Tomt 113 A av Alby 1:1

6008	67357,758	11436,741	
6009	67369,356	11449,980	
6010	67354,613	11462,895	17,600
6024	67343,015	11449,657	19,599
6008	67357,758	11436,741	17,599
			19,600
			344,969

Tomt 114 A av Alby 1:1

6023	67345,651	11452,666	
6011	67359,226	11468,160	
6021	67345,987	11479,758	20,599
6022	67332,413	11464,263	17,600
6023	67345,651	11452,666	20,599
			17,599
			362,554

Tomt 115 A av Alby 1:1

6011	67359,226	11468,160	
6012	67370,823	11481,399	
6020	67357,585	11492,996	17,600
6021	67345,987	11479,758	17,599
6011	67359,226	11468,160	17,599
			17,600
			309,759

Tomt 116 A av Alby 1:1

6013	67372,328	11480,081	
6025	67383,925	11493,320	
6019	67369,182	11506,235	17,600
6020	67357,585	11492,996	19,599
6013	67372,328	11480,081	17,600
			19,599
			344,957

## Tomt 117 A av Alby 1:1

6014	67385,566	11468,484	
6015	67397,164	11481,722	17,599
6025	67383,925	11493,320	17,600
6013	67372,328	11480,081	17,600
6014	67385,566	11468,484	17,599
			309,759

## Tomt 118 A av Alby 1:1

6015	67397,164	11481,722	
6016	67408,761	11494,960	17,599
6017	67395,523	11506,558	17,599
6025	67383,925	11493,320	17,599
6015	67397,164	11481,722	17,600
			309,759

## Tomt 119 A av Alby 1:1

6025	67383,925	11493,320	
6017	67395,523	11506,558	17,599
6018	67380,780	11519,473	19,599
6019	67369,182	11506,235	17,599
6025	67383,925	11493,320	19,599
			344,956

## Tomt 120 A av Alby 1:1

6032	67556,647	11424,300	
6029	67568,245	11437,538	17,599
6030	67553,976	11450,038	18,969
6031	67542,378	11436,800	17,599
6032	67556,647	11424,300	18,969
			333,868

## Tomt 121 A av Alby 1:1

6033	67569,886	11412,702	
6028	67581,483	11425,940	17,599
6029	67568,245	11437,538	17,599
6032	67556,647	11424,300	17,599
6033	67569,886	11412,702	17,600
			309,759

## Tomt 122 A av Alby 1:1

6026	67584,628	11399,787	
6027	67596,226	11413,025	17,599
6028	67581,483	11425,940	19,599
6033	67569,886	11412,702	17,599
6026	67584,628	11399,787	19,599
			344,942

## Tomt 123 A av Alby 1:1

6034	67598,862	11416,034	
6035	67610,460	11429,272	17,599
6048	67597,221	11440,870	17,600
6049	67585,623	11427,631	17,600
6034	67598,862	11416,034	17,600
			309,772

## Tomt 124 A av Alby 1:1

6035	67610,460	11429,272	
6036	67622,057	11442,511	17,600
6050	67607,314	11455,426	19,599
6047	67595,717	11442,188	17,599
6035	67610,460	11429,272	19,600
			344,956

## Tomt 125 A av Alby 1:1

6047	67595,717	11442,188	
6050	67607,314	11455,426	17,599
6051	67594,076	11467,024	17,599
6046	67582,478	11453,785	17,600
6047	67595,717	11442,188	17,600
			309,759

## Tomt 126 A av Alby 1:1

6046	67582,478	11453,785	
6051	67594,076	11467,024	17,600
6041	67579,333	11479,939	19,599
6042	67567,735	11466,701	17,599
6046	67582,478	11453,785	19,600
			344,969

## Tomt 127 A av Alby 1:1

6044	67569,376	11441,865	
6045	67580,974	11455,103	17,599
6042	67567,735	11466,701	17,600
6043	67556,138	11453,462	17,600
6044	67569,376	11441,865	17,599
			309,759

## Tomt 128 A av Alby 1:1

6051	67594,076	11467,024	
6039	67605,673	11480,262	17,599
6040	67590,930	11493,178	19,600
6041	67579,333	11479,939	17,600
6051	67594,076	11467,024	19,599
			344,956

## Tomt 129 A av Alby 1:1

6050	67607,314	11455,426	
6038	67618,912	11468,665	17,600
6039	67605,673	11480,262	17,600
6051	67594,076	11467,024	17,599
6050	67607,314	11455,426	17,599
			309,759

## Tomt 130 A av Alby 1:1

6036	67622,057	11442,511	
6037	67633,655	11455,749	17,599
6038	67618,912	11468,665	19,600
6050	67607,314	11455,426	17,600
6036	67622,057	11442,511	19,599
			344,969

## Tomt 131 A av Alby 1:1

6052	67636,290	11458,758	
6053	67647,888	11471,996	17,599
6066	67634,650	11483,594	17,599
6067	67623,052	11470,355	17,600
6052	67636,290	11458,758	17,599
			309,759

## Tomt 132 A av Alby 1:1

6053	67647,888	11471,996	
6054	67659,486	11485,235	17,600
6055	67644,743	11498,150	19,599
6065	67633,145	11484,912	17,599
6053	67647,888	11471,996	19,600
			344,969

## Tomt 133 A av Alby 1:1

6065	67633,145	11484,912	
6055	67644,743	11498,150	17,599
6056	67631,504	11509,748	17,600
6064	67619,907	11496,509	17,600
6065	67633,145	11484,912	17,599
			309,759

## Tomt 134 A av Alby 1:1

6064	67619,907	11496,509	
6056	67631,504	11509,748	17,600
6057	67616,761	11522,663	19,599
6068	67605,164	11509,425	17,599
6064	67619,907	11496,509	19,600
			344,956

## Tomt 135 A av Alby 1:1

6062	67605,487	11483,084	
6063	67618,402	11497,827	19,599
6068	67605,164	11509,425	17,599
6061	67592,248	11494,682	19,600
6062	67605,487	11483,084	17,600
			344,969

## Tomt 136 A av Alby 1:1

6081	67662,780	11488,996	
6082	67675,696	11503,738	19,599
6136	67662,457	11515,336	17,600
6255	67649,542	11500,593	19,599
6081	67662,780	11488,996	17,599
			344,956

## Tomt 137 A av Alby 1:1

6082	67675,696	11503,738	
6083	67687,293	11516,977	17,600
6135	67674,055	11528,574	17,599
6136	67662,457	11515,336	17,599
6082	67675,696	11503,738	17,600
			309,759

## Tomt 138 A av Alby 1:1

6083	67687,293	11516,977	
6084	67692,565	11522,994	7,999
6085	67697,763	11531,204	9,717
6086	67684,148	11543,131	18,100
6134	67672,550	11529,892	17,600
6083	67687,293	11516,977	19,599
			337,776

## Tomt 139 A av Alby 1:4

6134	67672,550	11529,892	
6086	67684,148	11543,131	17,600
6087	67670,910	11554,728	17,599
6133	67659,312	11541,490	17,599
6134	67672,550	11529,892	17,599
			309,759

## Tomt 140 A av Alby 1:1

6133	67659,312	11541,490	
6087	67670,910	11554,728	17,599
6088	67656,167	11567,644	19,600
6138	67644,569	11554,405	17,600
6133	67659,312	11541,490	19,599
			344,969

## Tomt 141 A av Alby 1:1

6131	67646,210	11529,569	
6132	67657,808	11542,808	17,600
6138	67644,569	11554,405	17,600
6137	67632,972	11541,167	17,599
6131	67646,210	11529,569	17,599
			309,759

## Tomt 142 A av Alby 1:1

6127	67633,295	11514,827	
6131	67646,210	11529,569	19,599
6137	67632,972	11541,167	17,599
6126	67620,056	11526,424	19,600
6127	67633,295	11514,827	17,600
			344,956

## Tomt 143 A av Alby 1:1

6128	67646,533	11503,229	
6129	67658,131	11516,468	17,600
6130	67644,892	11528,065	17,600
6127	67633,295	11514,827	17,599
6128	67646,533	11503,229	17,599
			309,759

## Tomt 144 A av Alby 1:1

6061	67592,248	11494,682	
6068	67605,164	11509,425	19,600
6059	67591,925	11521,022	17,600
6060	67579,010	11506,280	19,599
6061	67592,248	11494,682	17,599
			344,956

## Tomt 145 A av Alby 1:1

6068	67605,164	11509,425	
6057	67616,761	11522,663	
6058	67603,523	11534,261	17,599
6059	67591,925	11521,022	17,600
6068	67605,164	11509,425	17,600
			309,759

## Tomt 146 A av Alby 1:1

6126	67620,056	11526,424	
6137	67632,972	11541,167	
6124	67619,733	11552,764	19,600
6125	67606,818	11538,022	17,600
6126	67620,056	11526,424	19,599
			17,599
			344,956

## Tomt 147 A av Alby 1:1

6137	67632,972	11541,167	
6138	67644,569	11554,405	
6123	67631,331	11566,003	17,599
6124	67619,733	11552,764	17,600
6137	67632,972	11541,167	17,600
			309,759

## Tomt 148 A av Alby 1:1

6138	67644,569	11554,405	
6088	67656,167	11567,644	
6089	67641,424	11580,559	17,600
6122	67629,826	11567,321	19,599
6138	67644,569	11554,405	17,599
			19,600
			344,969

## Tomt 149 A av Alby 1:1

6122	67629,826	11567,321	
6089	67641,424	11580,559	
6090	67628,186	11592,157	17,599
6121	67616,588	11578,918	17,599
6122	67629,826	11567,321	17,600
			17,599
			309,759

## Tomt 150 A av Alby 1:1

6121	67616,588	11578,918	
6090	67628,186	11592,157	
6091	67613,443	11605,072	17,600
6140	67601,845	11591,834	19,599
6121	67616,588	11578,918	17,599
			19,600
			344,969

## Tomt 151 A av Alby 1:1

6119	67603,486	11566,998	
6120	67615,084	11580,236	
6140	67601,845	11591,834	17,599
6139	67590,248	11578,596	17,600
6119	67603,486	11566,998	17,599
			17,599
			309,759

Tomt 152 A av Alby 1:1

6115.	67590,571	11552,255	
6119	67603,486	11566,998	19,599
6139	67590,248	11578,596	17,599
6114	67577,332	11563,853	19,600
6115	67590,571	11552,255	17,600
			344,969

Tomt 153 A av Alby 1:1

6116	67603,809	11540,658	
6117	67615,407	11553,896	17,599
6118	67602,168	11565,494	17,600
6115	67590,571	11552,255	17,600
6116	67603,809	11540,658	17,599
			309,759

Tomt 154 A av Alby 1:1

6072	67575,678	11535,256	
6073	67587,276	11548,494	17,599
6074	67574,037	11560,092	17,600
6080	67562,440	11546,853	17,600
6072	67575,678	11535,256	17,599
			309,759

Tomt 155 A av Alby 1:1

6079	67562,763	11520,513	
6072	67575,678	11535,256	19,599
6080	67562,440	11546,853	17,599
6078	67549,524	11532,110	19,600
6079	67562,763	11520,513	17,600
			344,956

Tomt 156 A av Alby 1:1

6069	67576,001	11508,915	
6070	67587,599	11522,154	17,600
6071	67574,360	11533,751	17,600
6079	67562,763	11520,513	17,599
6069	67576,001	11508,915	17,599
			309,759

Tomt 157 A av Alby 1:1

6078	67549,524	11532,110	
6080	67562,440	11546,853	19,600
6076	67549,201	11558,451	17,600
6077	67536,286	11543,708	19,599
6078	67549,524	11532,110	17,599
			344,969

Tomt 158 A av Alby 1:1

6080	67562,440	11546,853	
6074	67574,037	11560,092	17,600
6075	67560,799	11571,689	17,599
6076	67549,201	11558,451	17,599
6080	67562,440	11546,853	17,600
			309,759

Tomt 159 A av Alby 1:1

6113	67564,094	11575,450	
6110	67575,691	11588,689	17,600
6111	67562,453	11600,286	17,599
6112	67550,855	11587,048	17,599
6113	67564,094	11575,450	17,600
			309,759

Tomt 160 A av Alby 1:1

6114	67577,332	11563,853	
6139	67590,248	11578,596	19,600
6109	67577,009	11590,193	17,600
6113	67564,094	11575,450	19,599
6114	67577,332	11563,853	17,599
			344,956

Tomt 161 A av Alby 1:1

6139	67590,248	11578,596	
6140	67601,845	11591,834	17,599
6108	67588,607	11603,432	17,599
6109	67577,009	11590,193	17,600
6139	67590,248	11578,596	17,600
			309,759

Tomt 162 A av Alby 1:1

6140	67601,845	11591,834	
6091	67613,443	11605,072	17,599
6092	67598,700	11617,988	19,600
6107	67587,102	11604,749	17,600
6140	67601,845	11591,834	19,599
			344,969

Tomt 163 A av Alby 1:1

6107	67587,102	11604,749	
6092	67598,700	11617,988	17,600
6093	67585,462	11629,585	17,599
6106	67573,864	11616,347	17,599
6107	67587,102	11604,749	17,599
			309,759

Tomt 164 A av Alby 1:1

6106	67573,864	11616,347	
6093	67585,462	11629,585	17,599
6094	67570,719	11642,501	19,600
6142	67559,121	11629,262	17,600
6106	67573,864	11616,347	19,599
			344,969

Tomt 165 A av Alby 1:1

6104	67560,762	11604,426	
6105	67572,360	11617,665	17,600
6142	67559,121	11629,262	17,600
6141	67547,524	11616,024	17,599
6104	67560,762	11604,426	17,599
			309,759

Tomt 166 A av Alby 1:1

6103	67547,846	11589,684	
6104	67560,762	11604,426	19,599
6141	67547,524	11616,024	17,599
6102	67534,608	11601,281	19,600
6103	67547,846	11589,684	17,599
			344,954

Tomt 167 A av Alby 1:1

6146	67532,954	11572,684	
6147	67544,552	11585,922	17,599
6148	67531,313	11597,520	17,600
6156	67519,716	11584,282	17,599
6146	67532,954	11572,684	17,599
			309,759

Tomt 168 A av Alby 1:1

6155	67520,039	11557,941	
6146	67532,954	11572,684	19,599
6156	67519,716	11584,282	17,599
6154	67506,800	11569,539	19,600
6155	67520,039	11557,941	17,600
			344,969

Tomt 169 A av Alby 1:1

6143	67533,277	11546,344	
6144	67544,875	11559,582	17,599
6145	67531,636	11571,180	17,600
6155	67520,039	11557,941	17,600
6143	67533,277	11546,344	17,599
			309,759

Tomt 170 A av Alby 1:1

6153	67493,885	11554,796	
6154	67506,800	11569,539	19,599
6151	67493,562	11581,136	17,599
6152	67480,646	11566,394	19,599
6153	67493,885	11554,796	17,600
			344,956

Tomt 171 A av Alby 1:1

6154	67506,800	11569,539	
6156	67519,716	11584,282	19,600
6150	67506,477	11595,879	17,600
6151	67493,562	11581,136	19,599
6154	67506,800	11569,539	17,599
			344,956

Tomt 172 A av Alby 1:1

6156	67519,716	11584,282	
6148	67531,313	11597,520	17,599
6149	67518,075	11609,118	17,599
6150	67506,477	11595,879	17,600
6156	67519,716	11584,282	17,600
			309,759

Tomt 173 A av Alby 1:1

6102	67534,608	11601,281	
6141	67547,524	11616,024	
6100	67534,285	11627,621	19,600
6101	67521,370	11612,879	17,600
6102	67534,608	11601,281	19,599
			17,599
			344,956

Tomt 174 A av Alby 1:1

6141	67547,524	11616,024	
6095	67562,416	11633,023	
6096	67549,178	11644,621	22,599
6100	67534,285	11627,621	17,599
6141	67547,524	11616,024	22,600
			17,600
			397,763

Tomt 175 A av Alby 1:1

6099	67536,262	11629,878	
6096	67549,178	11644,621	
6097	67532,178	11659,513	19,600
6098	67519,263	11644,770	22,600
6099	67536,262	11629,878	19,599
			22,599
			442,961

Tomt 176 A av Alby 1:1

6159	67502,716	11599,174	
6160	67514,314	11612,412	
6161	67501,076	11624,010	17,599
6162	67489,478	11610,772	17,599
6159	67502,716	11599,174	17,599
			17,599
			309,758

Tomt 177 A av Alby 1:1

6158	67489,801	11584,431	
6159	67502,716	11599,174	
6162	67489,478	11610,772	19,599
6163	67476,563	11596,029	17,599
6158	67489,801	11584,431	19,599
			17,599
			344,956

Tomt 178 A av Alby 1:1

6157	67476,886	11569,688	
6158	67489,801	11584,431	
6163	67476,563	11596,029	19,599
6167	67463,647	11581,286	17,599
6157	67476,886	11569,688	19,600
			17,600
			344,969

Tomt 179 A av Alby 1:1

6167	67463,647	11581,286	
6164	67475,245	11594,524	
6165	67462,006	11606,122	17,599
6166	67450,409	11592,884	17,600
6167	67463,647	11581,286	17,599
			17,599
			309,759

Tomt 180 A av Alby 1:1

6196	67448,904	11594,201	
6197	67460,502	11607,440	17,600
6204	67447,263	11619,037	17,600
6203	67435,666	11605,799	17,599
6196	67448,904	11594,201	17,599
			309,759

Tomt 181 A av Alby 1:1

6181	67420,910	11565,282	
6256	67432,508	11578,520	17,599
6177	67417,765	11591,435	19,599
6180	67406,167	11578,197	17,599
6181	67420,910	11565,282	19,599
			344,956

Tomt 182 A av Alby 1:1

6256	67432,508	11578,520	
6174	67444,105	11591,758	17,599
6175	67430,867	11603,356	17,599
6176	67419,269	11590,118	17,599
6256	67432,508	11578,520	17,600
			309,759

Tomt 183 A av Alby 1:1

6172	67445,746	11566,922	
6173	67457,344	11580,161	17,600
6174	67444,105	11591,758	17,600
6256	67432,508	11578,520	17,599
6172	67445,746	11566,922	17,599
			309,759

Tomt 184 A av Alby 1:1

6189	67435,653	11552,366	
6171	67447,250	11565,604	17,599
6256	67432,508	11578,520	19,599
6181	67420,910	11565,282	17,599
6189	67435,653	11552,366	19,600
			344,954

Tomt 185 A av Alby 1:1

6169	67448,891	11540,768	
6170	67460,489	11554,007	17,600
6171	67447,250	11565,604	17,600
6189	67435,653	11552,366	17,599
6169	67448,891	11540,768	17,599
			309,759

Tomt 186 A av Alby 1:1

6168	67437,294	11527,530	
6169	67448,891	11540,768	17,599
6189	67435,653	11552,366	17,599
6188	67424,055	11539,128	17,599
6168	67437,294	11527,530	17,600
			309,759

Tomt 187 A av Alby 1:1

6188	67424,055	11539,128	
6189	67435,653	11552,366	17,599
6181	67420,910	11565,282	19,600
6182	67409,312	11552,043	17,600
6188	67424,055	11539,128	19,599
			344,969

Tomt 188 A av Alby 1:1

6186	67410,953	11527,207	
6187	67422,551	11540,445	17,599
6182	67409,312	11552,043	17,600
6183	67397,715	11538,805	17,599
6186	67410,953	11527,207	17,599
			309,759

Tomt 189 A av Alby 1:1

6185	67399,356	11513,969	
6186	67410,953	11527,207	17,599
6183	67397,715	11538,805	17,599
6184	67386,117	11525,566	17,600
6185	67399,356	11513,969	17,600
			309,759

Tomt 190 A av Alby 1:1

6203	67435,666	11605,799	
6204	67447,263	11619,037	17,599
6201	67434,025	11630,635	17,599
6202	67422,427	11617,396	17,600
6203	67435,666	11605,799	17,600
			309,759

Tomt 191 A av Alby 1:1

6198	67448,768	11617,720	
6199	67461,683	11632,462	19,599
6200	67446,940	11645,378	19,600
6201	67434,025	11630,635	19,599
6198	67448,768	11617,720	19,599
			384,152

Tomt 192 A av Alby 1:1

6205	67463,660	11634,719	
6206	67477,234	11650,214	20,599
6249	67462,492	11663,129	19,599
6250	67448,917	11647,634	20,600
6205	67463,660	11634,719	19,599
			403,749

Tomt 193 A av Alby 1:1

6206	67477,234	11650,214	
6207	67488,832	11663,452	17,599
6208	67471,080	11679,004	23,600
6248	67459,483	11665,765	17,600
6206	67477,234	11650,214	23,599
			415,361

## Tomt 194 A av Alby 1:1

6248	67459,483	11665,765	
6208	67471,080	11679,004	17,600
6209	67457,842	11690,601	17,599
6247	67446,244	11677,363	17,599
6248	67459,483	11665,765	17,600
			309,759

## Tomt 195 A av Alby 1:1

6246	67444,268	11675,106	
6209	67457,842	11690,601	20,599
6210	67444,604	11702,199	17,599
6211	67431,029	11686,704	20,600
6246	67444,268	11675,106	17,600
			362,567

## Tomt 196 A av Alby 1:1

6245	67432,670	11661,868	
6246	67444,268	11675,106	17,599
6211	67431,029	11686,704	17,600
6254	67419,432	11673,465	17,600
6245	67432,670	11661,868	17,599
			309,759

## Tomt 197 A av Alby 1:1

6251	67417,778	11644,868	
6245	67432,670	11661,868	22,600
6254	67419,432	11673,465	17,599
6252	67404,539	11656,466	22,600
6251	67417,778	11644,868	17,600
			397,763

## Tomt 198 A av Alby 1:1

6242	67431,016	11633,271	
6243	67443,932	11648,014	19,600
6244	67430,693	11659,611	17,600
6251	67417,778	11644,868	19,599
6242	67431,016	11633,271	17,599
			344,956

## Tomt 199 A av Alby 1:1

6241	67419,419	11620,032	
6242	67431,016	11633,271	17,600
6251	67417,778	11644,868	17,599
6240	67406,180	11631,630	17,599
6241	67419,419	11620,032	17,600
			309,759

## Tomt 200 A av Alby 1:1

6240	67406,180	11631,630	
6251	67417,778	11644,868	17,599
6252	67404,539	11656,466	17,600
6239	67392,942	11643,227	17,600
6240	67406,180	11631,630	17,599
			309,759

## Tomt 201 A av Alby 1:1

6180	67406,167	11578,197	
6177	67417,765	11591,435	17,599
6178	67404,526	11603,033	17,600
6179	67392,929	11589,794	17,600
6180	67406,167	11578,197	17,599
			309,759

## Tomt 202 A av Alby 1:1

6190	67399,727	11600,590	
6191	67411,325	11613,828	17,599
6192	67398,086	11625,426	17,600
6195	67386,489	11612,188	17,599
6190	67399,727	11600,590	17,599
			309,759

## Tomt 203 A av Alby 1:1

6195	67386,489	11612,188	
6192	67398,086	11625,426	17,599
6193	67384,848	11637,024	17,599
6194	67373,250	11623,785	17,600
6195	67386,489	11612,188	17,600
			309,759

## Tomt 204 A av Alby 1:1

6225	67363,443	11615,625	
6226	67375,041	11628,864	17,600
6227	67361,802	11640,461	17,600
6224	67350,205	11627,223	17,599
6225	67363,443	11615,625	17,599
			309,759

## Tomt 205 A av Alby 1:1

6223	67352,182	11629,480	
6228	67363,779	11642,718	17,599
6221	67350,541	11654,316	17,599
6222	67338,943	11641,077	17,600
6223	67352,182	11629,480	17,600
			309,759

## Tomt 206 A av Alby 1:1

6228	67363,779	11642,718	
6229	67375,377	11655,956	17,599
6220	67362,138	11667,554	17,600
6221	67350,541	11654,316	17,599
6228	67363,779	11642,718	17,599
			309,759

## Tomt 207 A av Alby 1:1

6229	67375,377	11655,956	
6230	67386,974	11669,195	17,600
6231	67373,736	11680,792	17,599
6220	67362,138	11667,554	17,599
6229	67375,377	11655,956	17,600
			309,759

## Tomt 208 A av Alby 1:1

6239	67392,942	11643,227	
6252	67404,539	11656,466	
6237	67391,301	11668,064	17,600
6238	67379,703	11654,825	17,599
6239	67392,942	11643,227	17,600
			17,600
			309,772

## Tomt 209 A av Alby 1:1

6252	67404,539	11656,466	
6253	67417,455	11671,209	
6236	67404,216	11682,806	19,600
6237	67391,301	11668,064	17,600
6252	67404,539	11656,466	19,599
			17,599
			344,956

## Tomt 210 A av Alby 1:1

6253	67417,455	11671,209	
6211	67431,029	11686,704	
6212	67417,791	11698,301	20,599
6236	67404,216	11682,806	17,599
6253	67417,455	11671,209	20,600
			17,600
			362,554

## Tomt 211 A av Alby 1:1

6235	67406,193	11685,063	
6212	67417,791	11698,301	
6213	67403,800	11710,558	17,599
6234	67392,203	11697,319	18,600
6235	67406,193	11685,063	17,600
			18,599
			327,357

## Tomt 212 A av Alby 1:1

6234	67392,203	11697,319	
6213	67403,800	11710,558	
6214	67390,562	11722,155	17,600
6215	67378,964	11708,917	17,599
6234	67392,203	11697,319	17,599
			17,600
			309,759

## Tomt 213 A av Alby 1:1

6232	67375,713	11683,049	
6233	67389,946	11699,296	
6216	67376,708	11710,894	21,599
6217	67362,474	11694,647	17,599
6232	67375,713	11683,049	21,600
			17,600
			380,166

## Tomt 214 A av Alby 1:1

6219	67363,456	11669,058	
6232	67375,713	11683,049	
6217	67362,474	11694,647	18,600
6218	67350,218	11680,656	17,600
6219	67363,456	11669,058	18,599
			17,599
			327,370

Tomt -215 av Alby 1:1

5010	67676,216	11288,839	
16001	67759,219	11363,555	125,361
16002	67714,024	11395,696	20,200
16003	67661,023	11302,151	125,359
5010	67676,216	11288,839	20,199
			2544,444

Tomt 216 av Alby 1:1

16004	67626,329	11409,068	
16005	67665,780	11454,102	59,870
16006	67650,545	11467,445	20,249
16007	67611,097	11422,412	59,669
16004	67626,329	11409,068	20,250
			1212,364

Tomt 217 av Alby 1:1

16008	67659,075	11457,863	
16009	67712,052	11506,920	65,219
16010	67696,820	11520,264	20,250
16011	67675,556	11499,991	32,269
16012	67677,812	11494,614	2,999
16013	67665,806	11480,309	16,226
16014	67663,550	11482,286	2,999
16015	67653,343	11471,206	14,730
16008	67659,075	11457,863	20,200
			1266,043

Tomt 218 av Alby 1:1

16016	67496,532	11291,637	
16017	67570,216	11375,746	111,619
16018	67553,216	11390,619	22,600
5032	67479,531	11306,530	111,820
16016	67496,532	11291,637	22,601
			2527,276

Tomt 219 av Alby 1:1

16020	67571,647	11384,966	
6026	67534,628	11322,737	12,700
16022	67542,408	11436,774	56,129
5034	67529,426	11421,956	19,700
16020	67571,647	11384,966	56,131
			1105,797

Tomt 220 av Alby 1:1

16024	67537,110	11436,098	
16025	67551,343	11452,345	21,599
16026	67523,941	11476,350	36,429
16027	67509,703	11460,103	21,599
16024	67537,110	11436,098	36,429
			786,663

Tomt 221 av Alby 1:1

16028	67444,860	11390,481	
16029	67461,235	11409,173	24,850
16030	67412,178	11452,150	65,219
16031	67395,802	11433,458	28,850
16032	67401,504	11428,463	7,580
16033	67403,481	11430,720	3,000
16034	67425,114	11411,768	26,760
16035	67423,137	11409,512	2,999
16028	67444,860	11390,481	28,880
			1534,453

Tomt 222 av Alby 1:1

16036	67392,846	11436,046	
16037	67450,033	11501,383	36,600
16038	67433,648	11515,761	21,849
16039	67376,411	11450,446	86,860
16036	67392,846	11436,046	21,849
			1697,879

Tomt. 223 av Alby 1:1

16040	67452,984	11508,108	
16041	67462,631	11519,120	14,639
16042	67460,412	11521,064	2,950
16043	67479,159	11542,464	28,450
16044	67482,882	11539,202	4,949
16045	67492,753	11550,469	14,979
16046	67478,010	11563,385	19,600
16047	67468,238	11552,230	14,829
16048	67466,734	11553,548	1,999
16049	67438,241	11521,023	13,240
16040	67452,984	11508,108	19,599
			1054,528

4

Tomt 224 av Alby 1:1

7000	67533,542	11194,269	
7001	67642,370	11318,494	165,152
16003	67661,023	11302,151	24,799
5007	67727,576	11378,120	100,997
7002	67677,293	11422,173	66,850
7003	67658,686	11400,933	28,237
7005	67638,677	11418,460	26,599
7006	67628,660	11407,025	15,201
16007	67611,097	11422,412	23,349
7008	67575,408	11381,673	54,160
7009	67573,977	11372,451	9,332
7011	67500,293	11288,342	111,819
5608	67467,620	11252,021	48,854
7000	67533,542	11194,269	87,641
			24417,605

Fig 225 av Alby 1:1

7003	67658,686	11400,933	
7002	67677,293	11422,173	28,237
4015	67674,285	11424,808	3,998
4016	67658,799	11407,132	23,500
4013	67646,764	11417,675	15,999
7004	67643,642	11414,111	4,738
7003	67658,686	11400,933	19,999
			188,737

Fig 226 av Bollmora 2:1 S 53

4012	67678,892	11420,772	
4011	67744,223	11495,346	99,143
7010	67734,068	11505,191	14,143
7007	67668,267	11430,080	99,857
4012	67678,892	11420,772	14,125
			1405,506

451 av Alby 1:1.

5000	7689,2560	11082,0450	
5016	7683,4260	11168,9870	87,1372
5015	7695,0240	11182,2250	17,5999
5014	7693,5190	11183,5430	2,0005
5013	7721,3270	11215,2850	42,1999
5012	7681,6120	11250,0780	52,7999
5011	7698,4810	11269,3340	25,5999
5010	7676,2160	11288,8390	29,6002
16003	7661,0230	11302,1510	20,1999
7001	7642,3700	11318,4940	24,7997
7000	7533,5420	11194,2690	165,1526
5029	7519,3930	11206,6650	18,8110
5028	7488,3170	11171,1920	47,1598
5027	7514,8650	11147,9340	35,2949
5026	7503,8310	11135,3390	16,7446
5025	7573,5250	11074,2840	92,6550
5000	7689,2560	11082,0450	115,9909
			32361,7288

S. 52 av Alby 1:1.

5608	7467,6200	11252,0210	
7011	7500,2930	11288,3420	48,8542
7009	7573,9770	11372,4510	111,8197
7008	7575,4080	11381,6730	9,3323
16007	7611,0970	11422,4120	54,1606
7006	7628,6600	11407,0250	23,3499
7005	7638,6770	11418,4600	15,2019
7004	7643,6420	11414,1110	6,6003
4013	7646,7640	11417,6750	4,7380
4014	7728,3170	11510,7670	123,7619
4017	7662,3020	11574,5520	91,7960
4018	7639,1840	11595,7660	31,3763
4019	7614,9700	11615,7220	31,3776
4020	7589,7300	11634,3610	31,3762
4021	7563,5350	11651,6320	31,3761
4022	7536,4580	11667,4870	31,3774
4023	7508,5770	11681,8790	31,3764
4024	7479,9700	11694,7690	31,3769
4025	7450,7190	11706,1200	31,3762
4026	7420,9050	11715,9000	31,3771
4027	7390,6140	11724,0810	31,3763
4030	7366,3940	11729,2580	24,7671
4031	7356,6390	11723,1240	11,5232
4032	7342,7810	11667,0800	57,7319
4033	7336,0630	11635,0590	32,7181
4034	7330,8700	11602,7550	32,7187
4035	7327,2150	11570,2420	32,7177
4036	7325,1050	11537,5910	32,7191
4037	7324,5450	11504,8780	32,7177
4038	7325,3800	11378,0940	126,7867
4039	7327,5270	11354,5680	23,6237
5041	7331,3010	11340,3770	14,6842
5040	7390,5520	11408,0120	89,9175
5039 /	7402,7370	11397,3370	16,1996
5038 /	7417,6300	11414,3360	22,6001
5037 /	7447,8670	11387,8460	40,1994

5036	7510,5340	11459,3790	95,1005
5035	7539,7710	11433,7660	38,8693
5034	7529,4260	11421,9560	15,7001
5033	7558,4070	11396,5670	38,5292
5032	7479,5310	11306,5300	119,6999
5031	7492,7690	11294,9330	17,5992
5046	7477,9430	11278,0090	22,4996
5030	7460,5800	11258,1880	26,3504
5608	7467,6200	11252,0210	9,3591

97400,9174  
fig 140-224 -73089  
 24312 kvm

Tyresö den 1.10.1971  
 På tjänstens vägnar

*Anders Eriksson*  
 Anders Eriksson  
 stadsingenjör

*Bo Fällman*  
 Bo Fällman  
 byråingenjör